

# „Rowerem po terenie Gminy Strzyżewice”



„Europejski Fundusz Rolny na rzecz Rozwoju Obszarów Wiejskich: Europa inwestująca w obszary wiejskie”.

## **Regulamin Gminnego Rajdu Rowerowego „Rowerem po terenie Gminy Strzyżewice”**

### **I. Organizatorzy:**

Gmina Strzyżewice

### **II. Współorganizatorzy:**

Gminna Biblioteka Publiczna im. Ewy Kołaczkowskiej w Strzyżewicach

### **III. Partnerzy:**

Członkowie Stowarzyszenia Rodzin Katolickich w Żabiej Woli, Zespół Szkół Rolniczych Centrum Kształcenia Praktycznego w Pszczelnej Woli, Lokalna Grupa Działania „Kraina wokół Lublina”.

### **III. Adresaci:**

Dzieci w wieku od 10 do 12 lat uczęszczający do szkół zlokalizowanych na terenie Gminy Strzyżewice oraz ich rodzice lub prawni opiekunowie (około 100 osób). Rekrutacja odbędzie się poprzez zgłoszenia dokonane w wyznaczonym terminie u wybranych nauczycieli ze szkół podstawowych z terenu Gminy.

### **IV. Uczestnicy rajdu:**

- 20-osobowe drużyny (w tym 2 opiekunów z każdej placówki oświatowej)
- pracownicy biblioteki publicznej

### **V. Miejsce realizacji:**

- Szkoły podstawowe z terenu Gminy Strzyżewice
- teren przy Gminnej Bibliotece Publicznej im. Ewy Kołaczkowskiej w Strzyżewicach

### **VI. Czas realizacji:**

**7 września 2016 r.** – rajd rowerowy połączony ze znajomością wiedzy regionalnej, przyrodniczej i bezpieczeństwem w ruchu drogowym.

## „Rowerem po terenie Gminy Strzyżewice”



„Europejski Fundusz Rolny na rzecz Rozwoju Obszarów Wiejskich: Europa inwestująca w obszary wiejskie”.

### VII. Cele projektu:

1. Promowanie działań na rzecz bezpieczeństwa dzieci i młodzieży w wieku szkolnym i podnoszenie poziomu świadomości młodzieży w zakresie profilaktyki bezpieczeństwa ruchu drogowego, wędrowek pieszych.
2. Promowanie bezpiecznej jazdy rowerem – znajomość przepisów ruchu drogowego, umiejętności w zakresie obsługi technicznej roweru, umiejętności bezpiecznego poruszania się po drogach publicznych.
3. Kształtowanie umiejętności w zakresie udzielania pierwszej pomocy przedmedycznej w praktycznym działaniu.
4. Upowszechnianie zasobów przyrodniczych Gminy Strzyżewice – poznawanie naturalnego krajobrazu najbliższej okolicy i możliwości propagowania jej walorów przyrodniczych.
5. Kształtowanie postawy szacunku do przyrody i odpowiedzialności za jej stan.
6. Zaangażowanie dzieci i młodzieży w działania na rzecz ochrony obiektów i obszarów przyrodniczych w regionie.
7. Promowanie zdrowego stylu życia poprzez sport, propagowanie roweru jako ekologicznego środka transportu i rekreacji.

### VIII. Obszary projektu:

1. Przejazd po Gminie Strzyżewice do wyznaczonego punktu docelowego z przestrzeganiem przepisów ruchu.
2. Sprawdzenie znajomości znaków i przepisów drogowych.
3. Bezpieczne poruszanie się rowerem po terenie zabudowanym i poza nim.
4. Poznawanie ciekawych zakątków Gminy Strzyżewice – ze szczególnym zwróceniem uwagi na bogactwo flory i fauny, a także atrakcje turystyczne.
5. Pokaz udzielania pierwszej pomocy przedmedycznej i prawidłowego zachowania się w miejscu wypadku.
6. Warsztaty z wykonywania ekologicznych toreb poprowadzone przez panie ze Stowarzyszenia Rodzin Katolickich .
7. Gry i zabawy na świeżym powietrzu, poczęstunek.

### IX. Formy i metody realizacji:

- ↪ udział w rajdzie rowerowym,
- ↪ współzawodnictwo szkolne.

## „Rowerem po terenie Gminy Strzyżewice”



„Europejski Fundusz Rolny na rzecz Rozwoju Obszarów Wiejskich: Europa inwestująca w obszary wiejskie”.

### 1. Plan rajdu:

#### 7 września 2016 r.

- godz. 8:00 – **rozpoczęcie rajdu** w placówkach szkół podstawowych z terenu Gminy Strzyżewice. Trasa przejazdu uczestników opracowana dla każdej szkoły indywidualnie. Długość trasy – około 11 km. Szczegółowe mapy trasy, drużyny otrzymują wraz z regulaminem rajdu;
  - godz. 10.45 – pokaz pierwszej pomocy przedmedycznej oraz warsztaty z zakresu wykonywania toreb ekologicznych dla grupy 30-osobowej;
  - 11:30 – ognisko integracyjne dla uczestników rajdu;
  - 12:30 - podsumowanie rajdu (w przypadku uzyskania przez drużyny takiej samej ilości punktów dogrywka w formie testu interdyscyplinarnego);
  - 13:00 – ankieta ewaluacyjna, ogłoszenie wyników, rozdanie nagród, **zakończenie rajdu**.
2. Drużyny wraz z opiekunem przyjeżdżają na własny koszt i muszą posiadać własne rowery, uczniowie dodatkowo karty rowerowe. Rowery muszą być sprawne technicznie, zaś każda drużyna musi być wyposażona w niezbędny rowerzysty (klucze, łańki, klej, pompka).
  3. Każda drużyna biorąca udział w projekcie przygotowuje wcześniej konkursową pracę plastyczną z dwuwiersowym rymowanym hasłem (plakat – format A1) promującym bezpieczeństwo rowerzystów lub bezpieczeństwo w czasie wypoczynku, którą przywozi na miejsce docelowe. Jest ona jednym z zadań punktowanych.
  4. Drużyna zbiera w czasie rajdu punkty za konkurencje na 3 przystankach zadaniowych.

## ***Przystanki zadaniowe***

5. **Przystanek 1** jest na terenie szkoły podstawowej. Uczestnicy rozwiązują test ze znajomości przepisów ruchu drogowego (*Załącznik 1*)
6. **Przystanek 2 i Przystanek 3** rozlokowane będą na trasie przejazdu oraz zaznaczone na opracowanej dla każdej ze szkół indywidualnie.  
(*Załącznik 2 – mapa przejazdu dla PSP w Bystrzycy Starej, Załącznik 3 – mapa przejazdu dla PSP w Kielczewicach Górnych, Załącznik 4 – mapa przejazdu dla PSP w Osmolicach, Załącznik 5 – mapa przejazdu dla PSP w Strzyżewicach – Rechcie, Załącznik 6 – mapa przejazdu dla PSP w Żabiej Woli*)

## „Rowerem po terenie Gminy Strzyżewice”



„Europejski Fundusz Rolny na rzecz Rozwoju Obszarów Wiejskich: Europa inwestująca w obszary wiejskie”.

7. Na każdym przystanku uczestnicy rajdu wykonują zadania i wpisują odpowiedzi (Załącznik 7 – karta zadań PSP w Bystrzycy Starej, Załącznik 8 – karta zadań PSP w Kielczewicach Górnych, Załącznik 9 – karta zadań PSP w Osmolicach, Załącznik 10 – karta zadań PSP w Strzyżewicach – Rechcie, Załącznik 11 – karta zadań PSP w Żabiej Woli).
8. Zadania wykonywane są bez pomocy opiekunów grupy.
9. Każde z zadań jest punktowane oddzielnie.
  - Test – maksymalna liczba punktów 25
  - Przystanek 2 – maksymalna liczba punktów 3
  - Przystanek 3 – maksymalna liczba punktów 3
  - Plakat - maksymalnie 6 punktów (3 punkty za realizację tematu i sposób wykonania, 3 punkty za hasło).
  - **Maksymalna ilość punktów do zdobycia - 37**
- Konkurs wygrywa drużyna, która zgromadzi najwięcej punktów, pozostałe drużyny zajmują miejsca odpowiednio do ilości zdobytych punktów. W przypadku takiej samej sumy punktów w klasyfikacji generalnej miejsce drużyny zostanie ustalone w wyniku dogrywki w postaci testu interdyscyplinarnego (obejmującego wszystkie obszary projektu).
10. Rajd kończy się ogniskiem integracyjnym, przy którym rywalizacja zostanie podsumowana i nagrodzona.
11. Organizatorzy zapewniają poczęstunek na zakończenie rajdu, wodę dla uczestników, upominki dla każdego uczestnika rajdu, nagrody dla zwycięskich drużyn, puchary dla nagrodzonych szkół.
12. **Szkoły biorące udział w rajdzie zobowiązane są do uzyskania pisemnych zgód prawnych opiekunów wszystkich uczestników drużyny na udział w rajdzie rowerowym, przetwarzanie danych osobowych oraz udostępnianie wizerunku, które przekazują do Gminnej Biblioteki Publicznej im. Ewy Kołaczkowskiej w Strzyżewicach najpóźniej w dniu rajdu. (Załącznik 12)**
13. Każda drużyna zobowiązana jest do wykonania dokumentacji fotograficznej z przejazdu wyznaczoną trasą, którą następnie przekaże do siedziby Gminnej Biblioteki Publicznej im. Ewy Kołaczkowskiej w Strzyżewicach drogą elektroniczną ([biblioteka-strzyzewice@wp.pl](mailto:biblioteka-strzyzewice@wp.pl)) bądź osobiście.
14. Postanowienia niniejszego Regulaminu obowiązują Organizatorów i uczestników.
15. Wszelkie zmiany Regulaminu może wprowadzić jedynie Organizator.
16. Organizatorzy zastrzegają sobie prawo do zmian dotyczących miejsca i terminu przeprowadzenia imprezy ze względu na niesprzyjające warunki atmosferyczne, o czym uczestnicy zostaną powiadomieni **telefonicznie**

## „Rowerem po terenie Gminy Strzyżewice”



**L**ubelskie  
*Smakuj życie!*



„Europejski Fundusz Rolny na rzecz Rozwoju Obszarów Wiejskich: Europa inwestująca w obszary wiejskie”.

17. Wszelkie sprawy sporne rozstrzygać będą Organizatorzy.
18. W przypadku dodatkowych pytań dotyczących projektu prosimy o kontakt:  
tel. 81 5666067 lub e-mail: [biblioteka-strzyzewice@wp.pl](mailto:biblioteka-strzyzewice@wp.pl)

## „Rowerem po terenie Gminy Strzyżewice”



„Europejski Fundusz Rolny na rzecz Rozwoju Obszarów Wiejskich: Europa inwestująca w obszary wiejskie”.

### *Załącznik 1*

#### **Przystanek 1 – rower w ruchu drogowym**

1. Test zawiera 25 pytań z zakresu przepisów ruchu drogowego dotyczących pieszych i rowerzystów, znaków drogowych poziomych i pionowych, sygnalizacji świetlnej na skrzyżowaniach i sytuacji w ruchu drogowym (tzw. „krzyżówek”) w terenie zabudowanym i poza nim.
2. Test dla szkół podstawowych jest testem jednokrotnego wyboru odpowiedzi.
3. Rozwiązany test uczestnicy przywożą do siedziby biblioteki w dniu rajdu, gdzie zostanie poddany ocenie.
4. Maksymalna liczba punktów – 25.

## „Rowerem po terenie Gminy Strzyżewice”



Lubelskie  
*Smakuj życie!*



„Europejski Fundusz Rolny na rzecz Rozwoju Obszarów Wiejskich: Europa inwestująca w obszary wiejskie”.

### Załącznik 2

#### Trasa przejazdu Publicznej Szkoły Podstawowej im. Marii Konopnickiej w Bystrzycy Starej



## „Rowerem po terenie Gminy Strzyżewice”



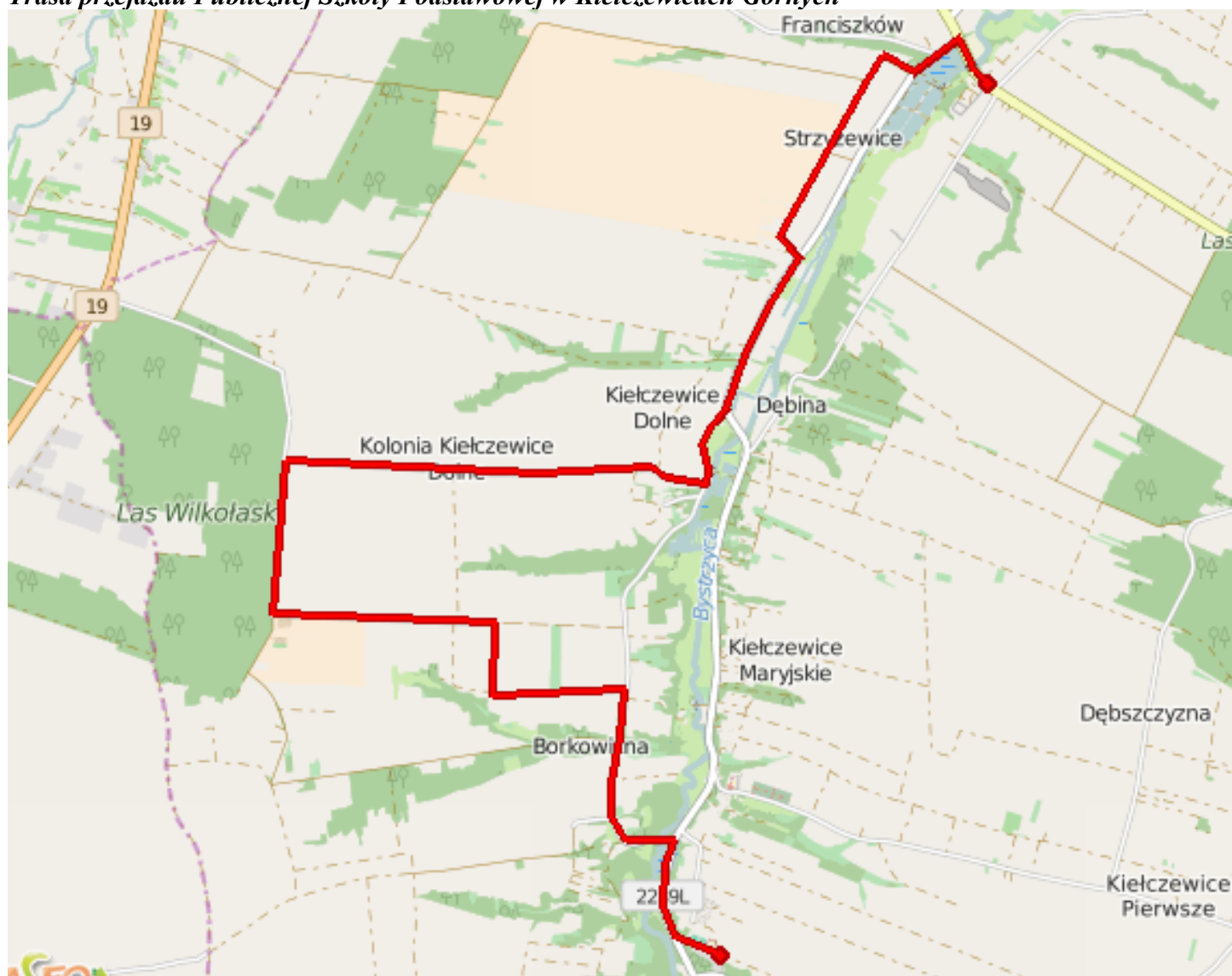
Lubelskie  
*Smakuj życie!*



„Europejski Fundusz Rolny na rzecz Rozwoju Obszarów Wiejskich: Europa inwestująca w obszary wiejskie”.

### Załącznik 3

#### Trasa przejazdu Publicznej Szkoły Podstawowej w Kielczewicach Górnych





## „Rowerem po terenie Gminy Strzyżewice”



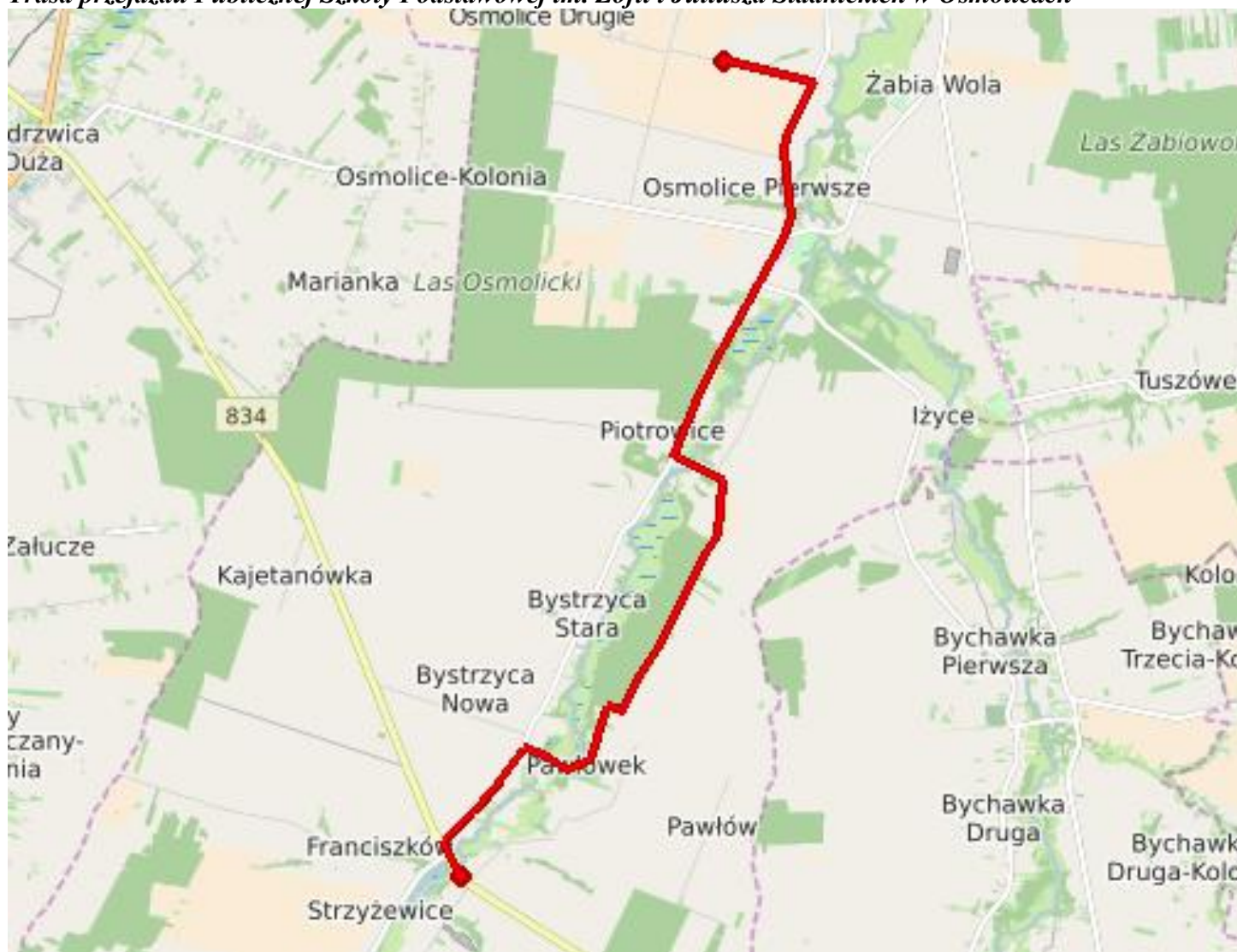
Lubelskie  
*Smakuj życie!*



„Europejski Fundusz Rolny na rzecz Rozwoju Obszarów Wiejskich: Europa inwestująca w obszary wiejskie”.

### Załącznik 4

#### *Trasa przejazdu Publicznej Szkoły Podstawowej im. Zofii i Juliusza Stadnickich w Osmolicach*



## „Rowerem po terenie Gminy Strzyżewice”



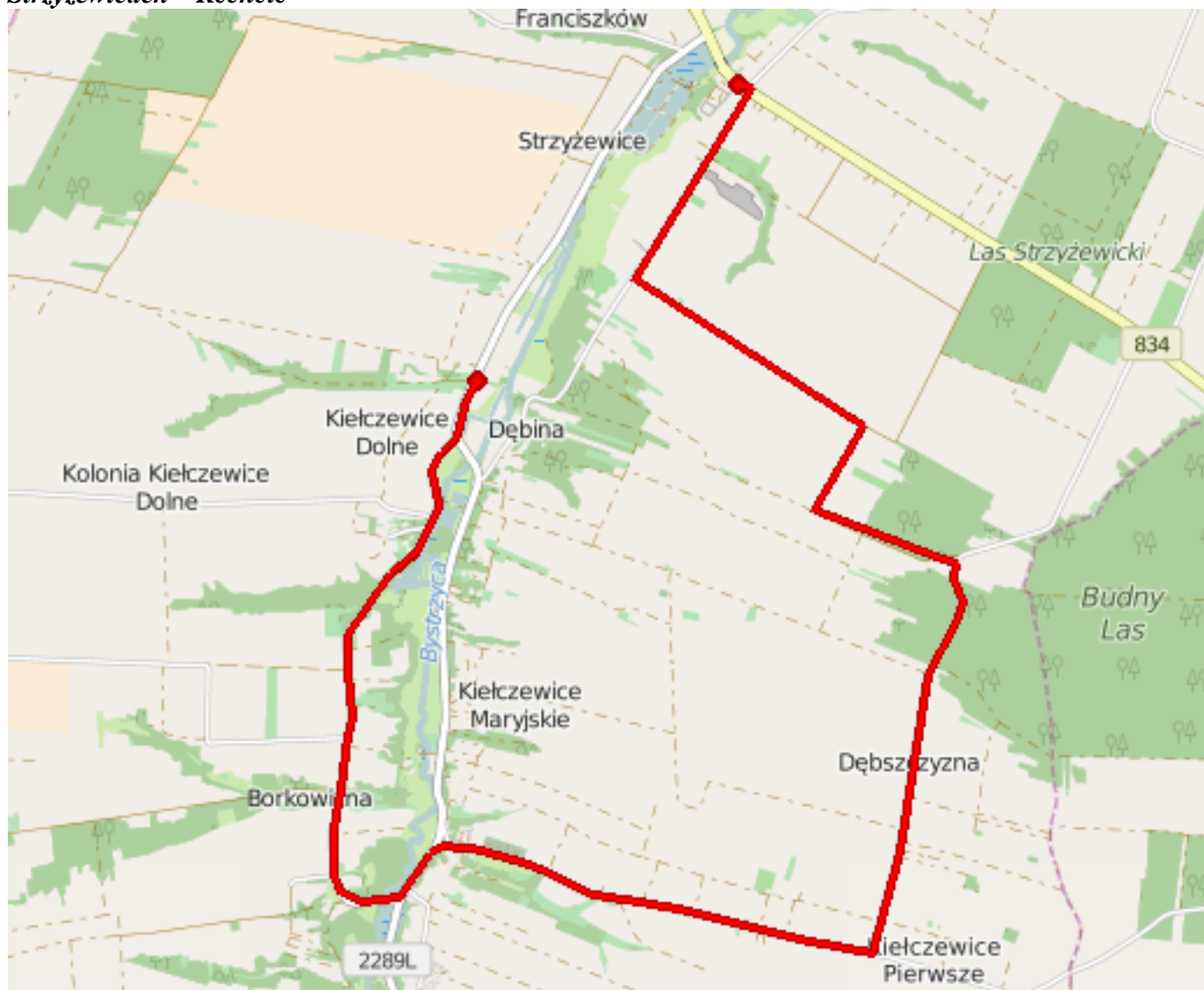
Lubelskie  
Smakuj życie!



„Europejski Fundusz Rolny na rzecz Rozwoju Obszarów Wiejskich: Europa inwestująca w obszary wiejskie”.

### Załącznik 5

*Trasa przejazdu Publicznej Szkoły Podstawowej im. Marszałka Józefa Piłsudskiego w Strzyżewicach – Rechcie*



## „Rowerem po terenie Gminy Strzyżewice”



Lubelskie  
Smakuj życie!



„Europejski Fundusz Rolny na rzecz Rozwoju Obszarów Wiejskich: Europa inwestująca w obszary wiejskie”.

### Załącznik 6

#### Trasa przejazdu Publicznej Szkoły Podstawowej im. Rodziny Rohlandów w Żabiej Woli

